

**ATLAS DE RIESGOS DEL ESTADO DE GUERRERO**

**MAPA DE RIESGO DE INCENDIOS FORESTALES**

**SIMBOLOGÍA**

**SEMÁFORO DE RIESGO**

- MUY ALTO
- ALTO
- MEDIO
- BAJO
- LIMITE ESTATAL

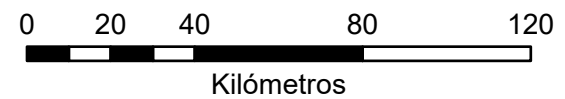
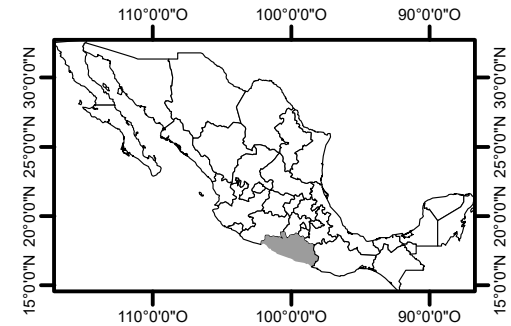
**Sistema de coordenadas México ITRF 2008 LCC**

**Proyección:** Lambert Conformal Conic

**Datum:** México ITRF 2008

**Fuente:** CONABIO 2023

**Elaboración:** Secretaría de Gestión Integral de Riesgos y Protección Civil del Estado de Guerrero

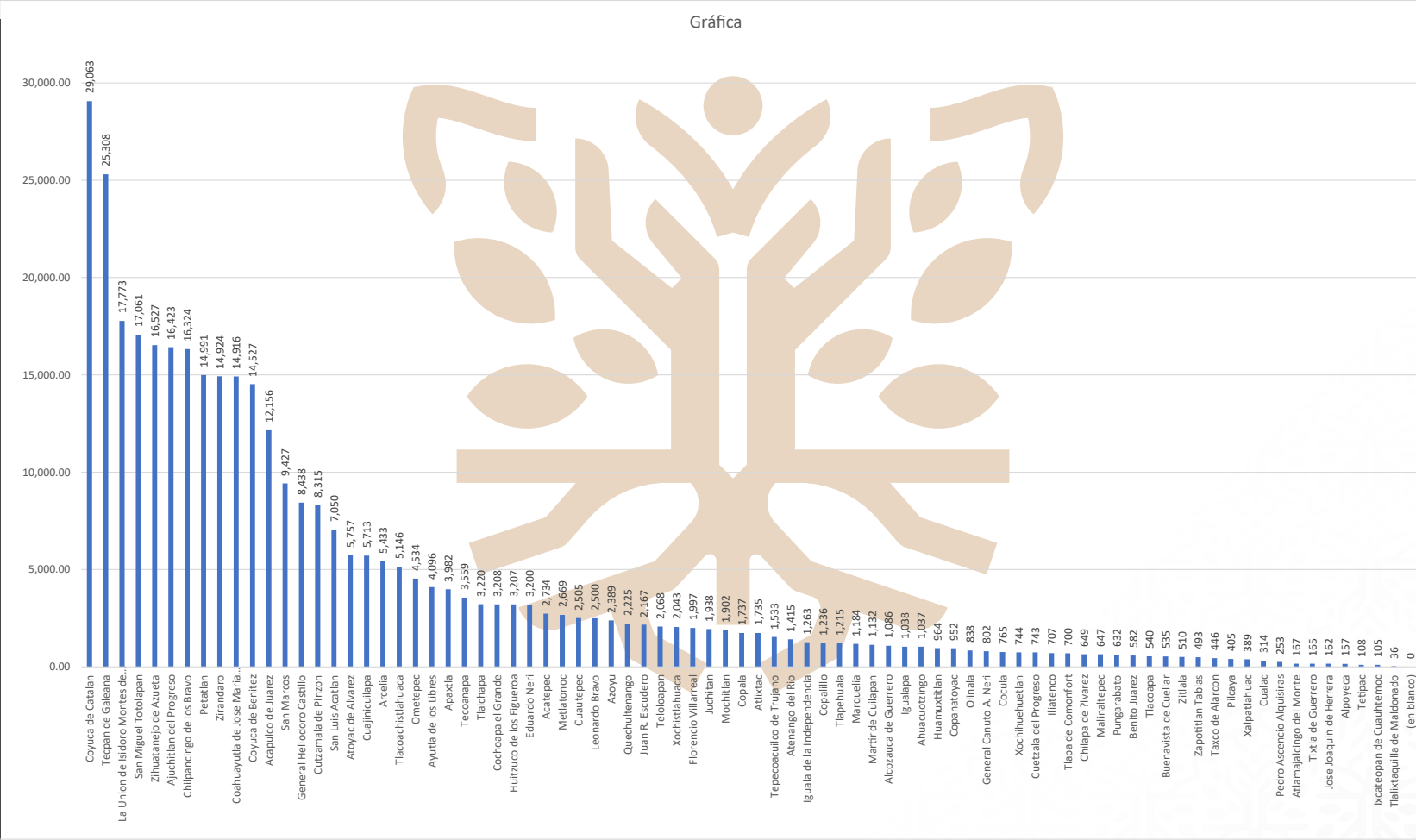


**ESCALA: 1:1,800,000**



**Incidencia de puntos de calor por Municipio en el Estado de Guerrero desde el año 2000 al 2022**  
Fuente: CONABIO

No.	MUNICIPIO	PUNTOS DE CALOR
1	Coyuca de Catalán	29,063
2	Tecpan de Galeana	25,308
3	La Unión de Isidoro Montes de Oca	17,773
4	San Miguel Totolapan	17,061
5	Zihuatanejo de Azueta	16,527
6	Ajuchitlán del Progreso	16,423
7	Chilpancingo de los Bravo	16,324
8	Petatlán	14,991
9	Zirandaro	14,924
10	Coahuayutla de José María Izazaga	14,916
11	Coyuca de Benítez	14,527
12	Acapulco de Juárez	12,156
13	San Marcos	9,427
14	General Heliodoro Castillo	8,438
15	Cutzamala de Pinzón	8,315
16	San Luis Acatlán	7,050
17	Atoyac de Álvarez	5,757
18	Cuajinicuilapa	5,713
19	Arcelia	5,433
20	Tlacoachistlahuaca	5,146
21	Ometepec	4,534
22	Ayutla de los Libres	4,096
23	Apaxtla	3,982
24	Tecoanapa	3,559
25	Tlalchapa	3,220
26	Cochoapa el Grande	3,208
27	Huitzoco de los Figueroa	3,207
28	Eduardo Neri	3,200
29	Acatepec	2,734
30	Metlatónoc	2,669
31	Cuauhtec	2,505
32	Leonardo Bravo	2,500
33	Azóyú	2,389
34	Quechultenango	2,225
35	Juan R. Escudero	2,167
36	Teloloapan	2,068
37	Xochistlahuaca	2,043
38	Florencio Villarreal	1,997
39	Juchitán	1,938
40	Mochitlán	1,902
41	Copala	1,737
42	Atlixac	1,735
43	Tepecoacuilco de Trujano	1,533
44	Atenango del Río	1,415
45	Iguala de la Independencia	1,263
46	Copalillo	1,236
47	Tlapehuala	1,215
48	Marquelia	1,184
49	Mártir de Cuilapan	1,132
50	Alcozauca de Guerrero	1,086
51	Iguala	1,038
52	Ahuacuotzingo	1,037
53	Huamuxtitlán	964
54	Copanatoyac	952
55	Olnalá	838
56	General Canuto A. Neri	802
57	Cocula	765
58	Xochihuehuetlán	744
59	Cuetzala del Progreso	743
60	Iliatenco	707
61	Tlapa de Comonfort	700
62	Chilapa de Álvarez	649
63	Malinaltepec	647
64	Pungarabato	632
65	Bento Juárez	582
66	Tlacoapa	540
67	Buena Vista de Cuellar	535
68	Zitlala	510
69	Zapotitlán Tablas	493
70	Taxco de Alarcón	446
71	Pilcaya	405
72	Xalpatlahuac	389
73	Cuálac	314
74	Pedro Ascencio Alquisiras	253
75	Atlamajalcingo del Monte	167
76	Tixtla de Guerrero	165
77	José Joaquín de Herrera	162
78	Alpoyeca	157
79	Tetipac	108
80	Ixcateopan de Cuauhtemoc	105
81	Tlaxiactaquilla de Maldonado	36
	(en blanco)	0



No.	MUNICIPIO	PUNTOS DE CALOR
42	Atlixac	1,735
43	Tepecoacuilco de Trujano	1,533
44	Atenango del Río	1,415
45	Iguala de la Independencia	1,263
46	Copalillo	1,236
47	Tlapehuala	1,215
48	Marquelia	1,184
49	Mártir de Cuilapan	1,132
50	Alcozauca de Guerrero	1,086
51	Iguala	1,038
52	Ahuacuotzingo	1,037
53	Huamuxtitlán	964
54	Copanatoyac	952
55	Olnalá	838
56	General Canuto A. Neri	802
57	Cocula	765
58	Xochihuehuetlán	744
59	Cuetzala del Progreso	743
60	Iliatenco	707
61	Tlapa de Comonfort	700
62	Chilapa de Álvarez	649
63	Malinaltepec	647
64	Pungarabato	632
65	Bento Juárez	582
66	Tlacoapa	540
67	Buena Vista de Cuellar	535
68	Zitlala	510
69	Zapotitlán Tablas	493
70	Taxco de Alarcón	446
71	Pilcaya	405
72	Xalpatlahuac	389
73	Cuálac	314
74	Pedro Ascencio Alquisiras	253
75	Atlamajalcingo del Monte	167
76	Tixtla de Guerrero	165
77	José Joaquín de Herrera	162
78	Alpoyeca	157
79	Tetipac	108
80	Ixcateopan de Cuauhtemoc	105
81	Tlaxiactaquilla de Maldonado	36
	(en blanco)	0
	<b>TOTAL GENERAL</b>	<b>351,536</b>

